


Управление Федеральной службы государственной регистрации, кадастра и картографии по Республике Башкортостан
полное наименование органа регистрации прав

Выписка из Единого государственного реестра недвижимости об основных характеристиках и зарегистрированных правах на объект недвижимости

Сведения об основных характеристиках объекта недвижимости

В Единый государственный реестр недвижимости внесены следующие сведения:

Раздел 1 Лист 1		
Земельный участок		
вид объекта недвижимости		
Лист №1 Раздел 1	Всего листов раздела 1: 1	Всего разделов: 3
Всего листов выписки: 3		
20 ноября 2020г.		
Кадастровый номер:	02:55:030132:811	
Номер кадастрового квартала:	02:55:030132	
Дата присвоения кадастрового номера:	12.10.2020	
Ранее присвоенный государственный учетный номер:	данные отсутствуют	
Адрес (местоположение):	Республика Башкортостан, г. Уфа, Калининский район, территория, ограниченная улицами Кремлевской, Кольцевой, Коммунаров, Черниковской	
Площадь, м2:	2947 +/- 19	
Кадастровая стоимость, руб:	22101969.54	
Кадастровые номера расположенных в пределах земельного участка объектов недвижимости:	данные отсутствуют	
Категория земель:	Земли населенных пунктов	
Виды разрешенного использования:	многоэтажная жилая застройка (высотная застройка), для иных видов жилой застройки	
Статус записи об объекте недвижимости:	Сведения об объекте недвижимости имеют статус "актуальные"	
Особые отметки:	данные отсутствуют	
Получатель выписки:	Селезнёв Максим Александрович (представитель правообладателя), Правообладатель: Общество с ограниченной ответственностью " Специализированный застройщик "Строительное Управление №11"ПСК-6", ИНН: 0277901710	



РОСПОТРЕБНАДЗОР
РЕГИСТРАТОР ПРАВ


полное наименование должности	подпись	инициалы, фамилия
		ВАЛЕНТИНОВА Р.С.

Выписка из Единого государственного реестра недвижимости об основных характеристиках и зарегистрированных правах на объект недвижимости

Сведения о зарегистрированных правах

Земельный участок		
вид объекта недвижимости		
Лист №1 Раздел 2	Всего листов раздела 2: 1	Всего разделов: 3
Всего листов выписки: 3		
20 ноября 2020г.		
Кадастровый номер: 02:55:030132:811		

1	Правообладатель (правообладатели):	1.1	Общество с ограниченной ответственностью "Специализированный застройщик "Строительное Управление №11 "ПСК-6", ИНН: 0277901710, ОГРН: 1150280013278
2	Вид, номер и дата государственной регистрации права:	2.1	Собственность 02:55:030132:811-02/374/2020-1 20.11.2020 13:13:37
3	Документы-основания	3.1	Решение Управления земельных и имущественных отношений Администрации городского округа город Уфа Республики Башкортостан, № 2108, Выдан 16.11.2020
4	Ограничение прав и обременение объекта недвижимости:	не зарегистрировано	
5	Сведения о наличии решения об изъятии объекта недвижимости для государственных и муниципальных нужд:	данные отсутствуют	
6	Сведения об осуществлении государственной регистрации сделки, права, ограничения права без необходимого в силу закона согласия третьего лица, органа:	данные отсутствуют	



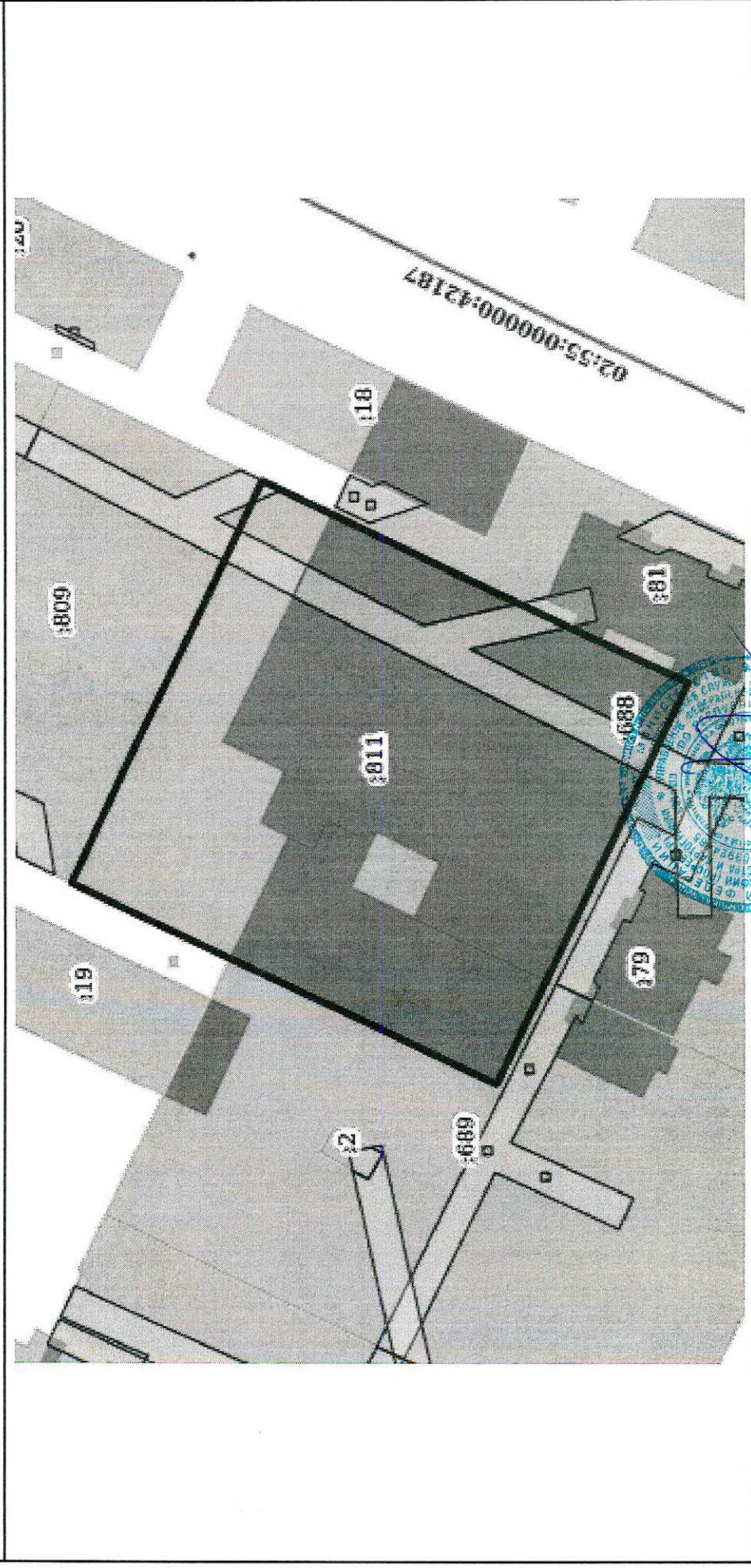
КОНСТАНТИНА
РЕГИСТРАТОР ПРАВ

полное наименование должности	подпись	инициалы, фамилия
		ВАЛЕТДИНОВА Р.С.

Выписка из Единого государственного реестра недвижимости об основных характеристиках и зарегистрированных правах на объект недвижимости
Описание местоположения земельного участка

Земельный участок			
вид объекта недвижимости			
Лист №1	Раздел 3	Всего листов раздела 3: 1	Всего разделов: 3
20 ноября 2020г.		Всего листов выписки: 3	
Кадастровый номер: 02:55:030132:811			

План (чертеж, схема) земельного участка



Масштаб 1:700	Условные обозначения:
полное наименование должности	подпись
Иванов Иван Иванович	Иванов Иван Иванович
инициалы, фамилия	Иванов Иван Иванович