

**УПРАВЛЕНИЕ ФЕДЕРАЛЬНОЙ СЛУЖБЫ ГОСУДАРСТВЕННОЙ РЕГИСТРАЦИИ, КАДАСТРА И КАРТОГРАФИИ ПО РЕСПУБЛИКЕ
БАШКОРТОСТАН**

(полное наименование органа регистрации прав)

Раздел 1

Выписка из Единого государственного реестра недвижимости об основных характеристиках и зарегистрированных правах на объект недвижимости

Сведения об основных характеристиках объекта недвижимости

В Единый государственный реестр недвижимости внесены следующие сведения:

Земельный участок			
<small>(вид объекта недвижимости)</small>			
Лист № <u> </u> Раздела <u>1</u>	Всего листов раздела <u>1</u> : <u> </u>	Всего разделов: <u> </u>	Всего листов выписки: <u> </u>
06.06.2017			
Кадастровый номер:		02:55:020412:2350	

Номер кадастрового квартала:	02:55:020412
Дата присвоения кадастрового номера:	27.10.2014
Ранее присвоенный государственный учетный номер:	данные отсутствуют
Адрес:	установлено относительно ориентира, расположенного в границах участка. Почтовый адрес ориентира: Республика Башкортостан, г Уфа, р-н Калининский, микр-н "Инорс-4Б"
Площадь:	6436 +/- 28 кв. м
Кадастровая стоимость, руб.:	112781760.88
Кадастровые номера расположенных в пределах земельного участка объектов недвижимости:	данные отсутствуют
Категория земель:	Земли населённых пунктов
Виды разрешенного использования:	под многоэтажную жилую застройку
Статус записи об объекте недвижимости:	Сведения об объекте недвижимости имеют статус "временные". Дата истечения срока действия временного характера - 28.10.2019
Особые отметки:	Для данного земельного участка обеспечен доступ посредством земельного участка (земельных участков) с кадастровым номером (кадастровыми номерами) Земли (земельные участки) общего пользов.
Получатель выписки:	Общество с ограниченной ответственностью "Строительная фирма "ПСК-6"


ГЛАВНЫЙ СПЕЦИАЛИСТ-ЭКСПЕРТ <small>(полное наименование должности)</small>	 <small>(подпись)</small>	Ишбулатов Р. Г. <small>(инициалы, фамилия)</small>
--	---	---




Выписка из Единого государственного реестра недвижимости об основных характеристиках и зарегистрированных правах на объект недвижимости
Сведения о зарегистрированных правах на объект недвижимости

Земельный участок			
(вид объекта недвижимости)			
Лист № ____	Раздела <u>2</u>	Всего листов раздела <u>2</u> : ____	Всего разделов: ____
06.06.2017			
Кадастровый номер:		02:55:020412:2350	

1. Правообладатель (правообладатели):	1.1. Общество с ограниченной ответственностью "Строительная фирма "ПСК-6", ИНН: 0277120474, ОГРН: 1120280009343
2. Вид, номер и дата государственной регистрации права:	2.1. Собственность, № 02:55:020412:2350-02/101/2017-1 от 06.06.2017
3. Документы-основания:	3.1. Договор передачи в собственность земельного участка от 30.05.2017 №5/Б-17
4. Ограничение прав и обременение объекта недвижимости:	не зарегистрировано
5. Сведения о наличии решения об изъятии объекта недвижимости для государственных и муниципальных нужд:	данные отсутствуют
6. Сведения об осуществлении государственной регистрации прав без необходимого в силу закона согласия третьего лица, органа:	данные отсутствуют

ГЛАВНЫЙ СПЕЦИАЛИСТ-ЭКСПЕРТ		Ишбулатов Р. Г.
(полное наименование должности)	(подпись)	(инициалы, фамилия)

М.П.

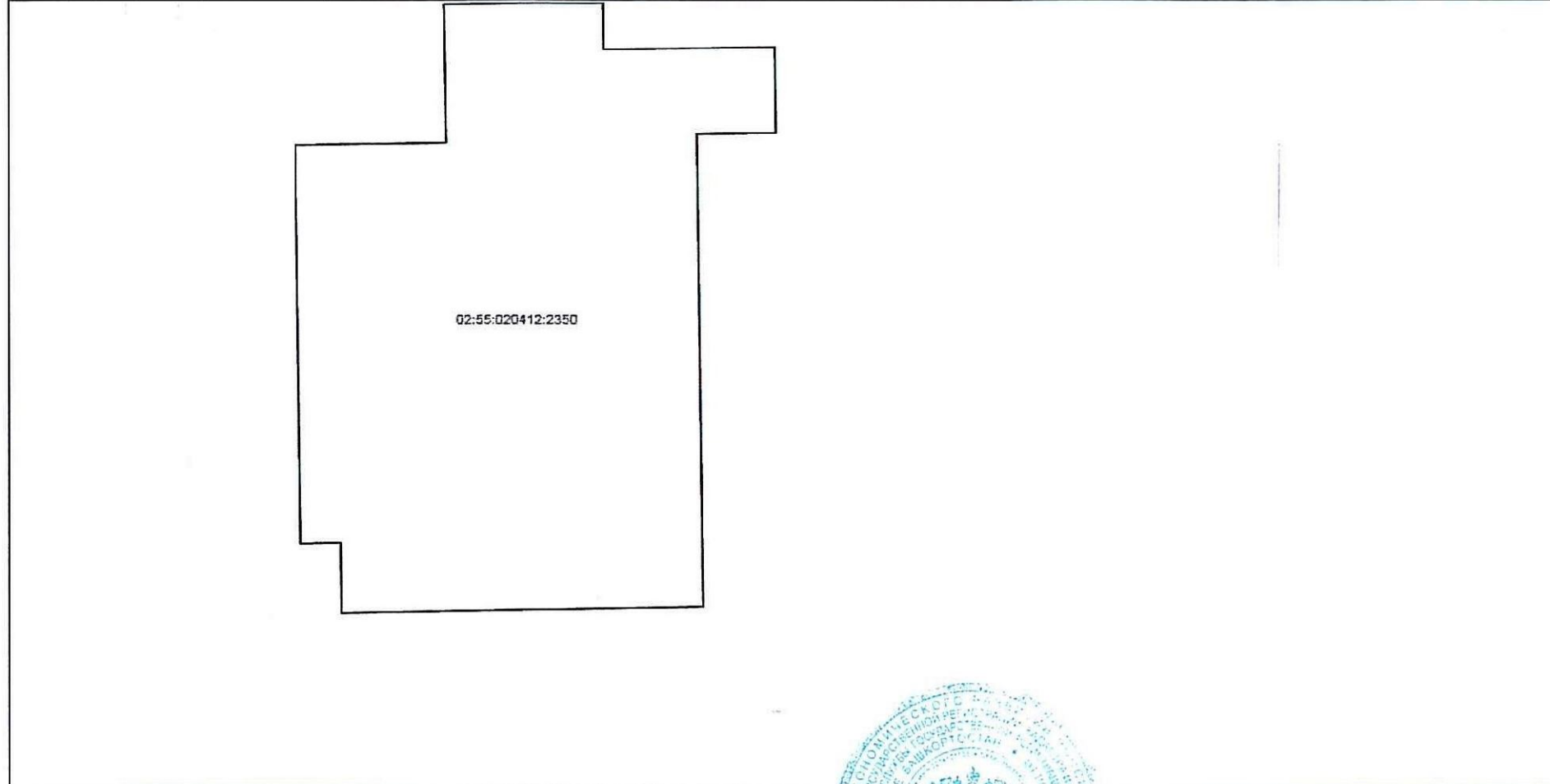


Выписка из Единого государственного реестра недвижимости об основных характеристиках и зарегистрированных правах на объект недвижимости


Описание местоположения земельного участка

Земельный участок			
(вид объекта недвижимости)			
Лист № <u> </u> Раздела <u>3</u>	Всего листов раздела <u>3</u> : <u> </u>	Всего разделов: <u> </u>	Всего листов выписки: <u> </u>
06.06.2017			
Кадастровый номер:		02:55:020412:2350	

План (чертеж, схема) земельного участка:



Масштаб 1:	Условные обозначения:		
------------	-----------------------	--	--

ГЛАВНЫЙ СПЕЦИАЛИСТ-ЭКСПЕРТ <small>(полное наименование должности)</small>	 <small>(подпись)</small>	Ишбулатов Р. Г. <small>(инициалы, фамилия)</small>
--	---	---

